

RTP 77m
Ravenem

PRINCIPALES
CARTES D'ENSEMBLE

A

L'ÉCHELLE DU MILLIONIÈME

OU A

DES ÉCHELLES VOISINES



PARIS

JUIN 1917

Bibliothèque Maison de l'Orient



129591

77m
RTP

RTP 77m




PRINCIPALES
CARTES D'ENSEMBLE

A

L'ÉCHELLE DU MILLIONIÈME

OU A

DES ÉCHELLES VOISINES



PARIS

JUIN 1917

PRINCIPALES CARTES D'ENSEMBLE

A L'ÉCHELLE DU MILLIONIÈME

OU A DES ÉCHELLES VOISINES

L'établissement d'une **Carte internationale du Monde** à l'échelle du millionième a été proposé par M. A. PENCK, au Congrès International de Géographie de Berne (1891) et étudié dans les deux Conférences diplomatiques de Londres (novembre 1909) et de Paris (décembre 1913).

MM. P. VIDAL DE LA BLACHE, représentant de la France à la Conférence de Londres, et EMMANUEL DE MARGERIE, secrétaire général de la Conférence de Paris, ont exposé l'état de la question dans les *Annales de Géographie* (XIX, 15 janvier 1910, p. 1-7; XXIII, 15 mars 1914, p. 97-108; Paris V^e, Libr. Armand Colin, 103, boulevard Saint-Michel).

A la suite de ces Conférences, un certain nombre de Services officiels ont publié les feuilles suivantes de la **Carte internationale du Monde** à 1 : 1.000.000 : *Stornoway, Aberdeen, Paris, Roma, Budapest, Istambul (Constantinople), Valencia* ; — *Bombay, Kalhiawar, Tokyo* ; — *Alexandria, Inhambane, Kenhardt* ; — *Boston, San Francisco Bay, Point Conception* ; — *Corrientes, Concordia, Buenos Aires, Santiago de Chile, Cauquenes, La Concepción*. — En tout, 22 feuilles publiées de 1911 à 1915 ; la plupart, d'ailleurs, en édition provisoire, ou même (feuille de Rome ; les 3 feuilles du Chili) en épreuves présentées au Congrès International de Géographie de Rome (1913).

Le SERVICE GÉOGRAPHIQUE DE L'ARMÉE joua un rôle important dans la campagne de propagande qui aboutit à la Conférence de Londres. En attendant l'apparition de la Carte internationale du Monde, il élaborait, dès 1897, plusieurs séries de feuilles relatives à l'Europe, à l'Asie et à l'Amérique. En 1899, il faisait paraître les trois premières feuilles des Balkans, les huit feuilles de la Turquie d'Asie, les neuf premières feuilles de l'Asie orientale et les neuf feuilles des Antilles.

Cet exemple fut suivi par plusieurs Services officiels, tels que le WAR OFFICE (GEOGRAPHICAL SECTION, GENERAL STAFF) (1),

(1) La KÖN. PREUSS. LANDESAUFNAHME a publié 22 feuilles de la Chine orientale, 1 : 1 000 000 (1901-1907).

auquel s'adjoignait récemment la ROYAL GEOGRAPHICAL SOCIETY, et par un certain nombre d'éditeurs particuliers.

A l'heure actuelle, une partie considérable de l'ancien continent est cartographiée à 1 : 1.000.000. Nous donnons la liste de ces cartes, en y ajoutant quelques ensembles publiés à des échelles plus grandes, pour l'Europe, ou plus petites, pour les autres parties du monde.

EUROPE

VIVIEN DE SAINT-MARTIN et FR. SCHRADER, **Atlas universel de Géographie, France, à 1 : 1.000.000**, en 6 feuilles, par F. PRUDENT. — Feuilles 10-15, publiées de 1888 à 1897. Limites : au Nord, Birmingham et Amsterdam ; à l'Est, Francfort et Zurich ; au Sud, Saragosse (les levés de FR. SCHRADER ont été utilisés pour les deux versants des Pyrénées). — Paris VI^e, Libr. Hachette et Cie, 79, boulevard Saint-Germain. La feuille (avec notice sur feuille volante), 2 francs.

SERVICE GÉOGRAPHIQUE DE L'ARMÉE (1), **Carte du théâtre des opérations (front occidental) à 1 : 500.000, avec répertoire alphabétique**. — Comprend 15 feuilles, chacune d'elles formant le quart d'une feuille (*type complet*) de la Carte dite du Dépôt des Fortifications. Limites : à l'Ouest, Caen ; au Nord, la Haye ; à l'Est, Carlsruhe ; au Sud, Mulhouse. — Portefeuille avec index à 3 colonnes (73 p.). Publié en 1915. Ensemble, 5 francs.

SERVICE GÉOGRAPHIQUE DE L'ARMÉE, **Carte de France et des Frontières à 1 : 200.000 (type 1912)**. — 16 feuilles parues, toutes relatives à la France septentrionale et orientale et aux pays voisins : 2 bis, Anvers ; 2 ter, Cöln (Cologne) ; — 5, Maubeuge-Bruxelles ; 5 bis, Liège ; 5 ter, Coblenz ; — 10, Mézières ; 11, Longwy ; 11 bis, Mainz ; — 17, Châlons ; 18, Metz ; 19, Karlsruhe ; — 26, Troyes ; 27, Nancy ; 28, Strasbourg ; — 35, Vesoul ; 36, Zurich. — Publié de 1913 à 1915. Courbes de niveau. Chaque feuille frontière porte en légende un tableau d'assemblage des cartes topographiques des pays voisins couvrant le champ de carte. — La feuille, 2 francs.

TOURING CLUB ITALIANO, **Carta d'Italia, 1 : 250.000** (59 feuilles, 1907-1914). — Feuilles de la frontière austro-italienne et de l'Istrie : 5, Trento ; 6, Belluno ; 7, Udine ; 7 bis, Trieste ; 13 bis, Fiume-Pola. — Milano, Via Monte Napoleone, 14. Pochettes contenant chacune 1 feuille et 1 index (avec les cotes et des renseignements administratifs). La pochette, 1 lira.

SERVICE GÉOGRAPHIQUE DE L'ARMÉE, **Europe à 1 : 1.000.000**. — 14 feuilles, toutes publiées en 1915 (voir le tableau d'assemblage, pl. 1). — La feuille, 1 fr. 25.

(1) Agents de vente du SERVICE GÉOGRAPHIQUE DE L'ARMÉE, à Paris : Barrère, 21, rue du Bac (VII^e) ; Bellamy, 115, rue Réaumur (II^e) ; Berger-Levrault et Cie, 5, rue des Beaux-Arts (VI^e) ; Blondel la Rougery, 7, rue Saint-Lazare (IX^e) ; Bricon et Lesot, 10, rue de l'Éperon (VI^e) ; Caffin, 80, rue Saint-Lazare (IX^e) ; Challamel, 17, rue Jacob (VI^e) ; Chapelot, 30, rue Dauphine (VI^e) ; Delagrave, 15, rue Soufflot (VI^e) ; Forest, 17, rue de Buci (VI^e) ; Charles-Lavauzelle, 118, boulevard Saint-Germain (IV^e) ; Plon-Nourrit et Cie, 8 et 10, rue Garancière (VI^e) ; A. Taride, 18 et 20, boulevard Saint-Denis (X^e).

SERVICE GÉOGRAPHIQUE DE L'ARMÉE, **Balkans à 1 : 1.000.000.** — 6 feuilles. 1^e édition (1899-1900) ; 3^e tirage (1915), portant, sur l'édition de 1912, le tracé des frontières déterminées par le traité de Bucarest (1913) (voir pl. 1). — La feuille, 1 fr. 25.

SERVICE GÉOGRAPHIQUE DE L'ARMÉE, **Carte du théâtre des opérations (front oriental) à 1 : 1.000.000, avec répertoire alphabétique.** — Combine, en un format plus petit, une partie des deux cartes précédentes. Limites : au Nord, Petrograd ; à l'Ouest, Vienne ; au Sud, Belgrade et Bucarest ; à l'Est, Kiev et Mohilev. — Portefeuille de 20 cartes, avec index à 4 colonnes (*Répertoire alphabétique*, 55 p. ; *Répertoire...*, *Supplément*, 18 p.). Publié en 1915. Ensemble 6 francs.

[R. G. S. and G. S. G. S.], [**The 1 : 1.000.000 Map of Europe and the Near East.**] Compiled at the ROYAL GEOGRAPHICAL SOCIETY under the direction of the GEOGRAPHICAL SECTION, GENERAL STAFF (1). (Provisional Edition). — Suit la Carte internationale du Monde pour la numérotation, les coupures (6° de longitude sur 4° de latitude) et la représentation du relief, et indique, comme elle, les principaux documents utilisés. En 1915 et 1916, ont été publiées 26 feuilles d'Europe, qui s'ajoutent aux 7 feuilles européennes de la Carte internationale du Monde (voir le tableau d'assemblage, pl. 2 ; pour les feuilles d'Asie et d'Afrique, voir plus loin). — La feuille, 1 sh.

GEOGRAPHICAL SECTION, GENERAL STAFF, **The Balkans, 1 : 250.000.** — Feuilles publiées en 1915 et en 1916 : *Ipek, Prishtina, Sofia* ; — *Scutari, Uskub*, — *Elbasan, Monastir* ; — *Valona, Kozana*. — Ces 9 feuilles étendent, au Nord et à l'Ouest, une carte en 11 feuilles (1908-1912) qui se limitait à la Turquie d'Europe et que ce même Service avait utilisé pour l'établissement de la feuille *Istanbul* de la Carte internationale du Monde. — En courbes de niveau, altitudes en pieds. — La feuille, 2 sh. 6 d.

ASIE

VIVIEN DE SAINT-MARTIN et FR. SCHRADER, **Atlas universel de Géographie, Asie à 1 : 5.000.000** en 10 feuilles. — Feuilles 46-55, publiées de 1905 à 1912. — Paris VI^e, Libr. Hachette & Cie, 79, boulevard Saint-Germain, La feuille (avec notice, sur feuille volante), 2 francs.

SERVICE GÉOGRAPHIQUE DE L'ARMÉE, **Carte de la Turquie d'Asie (sans l'Arabie), à 1 : 1.000.000.** — 8 feuilles (n^{os} 1-6, 7-10). (Voir

(1) En vente chez les agents du WAR OFFICE (GEOGRAPHICAL SECTION, GENERAL STAFF) : Edw. Stanford, Ltd., 14-15, Long Acre, London, W. C. ; Sifton, Praed & Co., 67, St. James's Street, London, S. W. ; T. Fisher Unwin, 1, Adelphi Terrace, London, W. C.

Edw. Stanford est également agent de vente du SURVEY OF INDIA et du SURVEY OF EGYPT.

tableau d'assemblage, pl. 3). — Publiée en 1899. Nouvelle édition, 1914. La feuille, 1 franc.

[R. G. S. and G. S. G. S.], [**The 1 : 1.000.000 Map of Europe and the Near East**] (voir plus haut, Europe). — 12 feuilles d'Asie publiées en 1916 (voir le tableau d'assemblage, pl. 2). La feuille (teintes hypsométriques), 2 sh.

GEOGRAPHICAL SECTION, GENERAL STAFF, **Lower Mesopotamia between Baghdad and the Persian Gulf, 1 : 1.000.000.** Nov. 1907. Additions & Corrections, Aug. 1916. — Fait suite, au Sud, à la feuille *Baghdad* de la carte précédente, sur laquelle elle empiète. 1 feuille (hauteurs en pieds). 2 sh. 6 d.

[SECTION DE TOPOGRAPHIE MILITAIRE DE L'ÉTAT-MAJOR GÉNÉRAL], [*Carte de Perse*] à 20 verstes au pouce (1 : 840.000). — Publiée de 1886 à 1899. 15 feuilles. [En russe.]

SURVEY OF INDIA, **Map of Arabia and Persian Gulf, 1908, 32 miles to 1 inch (1 : 2.027.520).** Compiled by Capt. F. FRASER HUNTER. — 4 feuilles publiées à Calcutta, en 1908, avec *Notes on the Map and General Index* (1910 ; 102 p.). — Même échelle que la *General Map of India* et la série en 12 feuilles : *India and Adjacent Countries* (signalées plus loin).

SURVEY OF INDIA, **Southern Asia Series, 1 : 2.000.000.** — 4 feuilles : *Afghanistan, Baluchistan, Northern Persia, Southern Persia*, publiées à Calcutta de 1912 à 1914. — Teintes hypsométriques. La feuille, 3 Roupies.

ROYAL GEOGRAPHICAL SOCIETY, **Map of Eastern Turkey in Asia, Syria and Western Persia, 1 : 2.000.000.** Published 1910. Railways inserted to November 1915. — 1 feuille (hauteurs en pieds), avec une plaquette : *Notes to accompany the Map...*, 5 p.). Limites : Sinope, Tiflis, le Chat-el-Arab, El-Arish, Angora. — London, S. W., Kensington Gore. Ensemble, 6 sh. 6 d.

[J. G. BARTHOLOMEW], **Bartholomew's Map of Asia Minor, Egypt, Mesopotamia, 1 : 4.000.000.** — 1 feuille en 12 teintes hypso-bathymétriques, publiée en 1916. Limites : Andrinople, Tiflis, Merv, Mascate, Assouan. — Edinburgh, The Edinburgh Geographical Institute. 2 sh. 6 d.

SERVICE GÉOGRAPHIQUE DE L'ARMÉE, **Asie centrale, 1 : 1.000.000.** — 16 feuilles publiées de 1905 à 1909 (voir le tableau d'assemblage, pl. 4). — La feuille, 1 fr. 25.

SERVICE GÉOGRAPHIQUE DE L'ARMÉE, **Asie orientale, 1 : 1.000.000.** — 23 feuilles publiées de 1899 à 1906 ; en outre : *Bassin inférieur du Yang-tse-kiang*, comprenant la moitié inférieure de la feuille de *Nankin* et la moitié supérieure de la feuille (non publié) de *Changhai* (voir le tableau d'assemblage, pl. 5). — La feuille, 1 fr. 25.

[SECTION DE TOPOGRAPHIE MILITAIRE DE L'ÉTAT-MAJOR GÉNÉRAL], [Carte de la frontière méridionale de la Russie d'Asie], à 40 verstes au pouce (1 : 1.680.000). — 45 feuilles publiées de 1889 à 1913 : feuilles 1-32 ; feuilles 1 bis-13 bis, complétant la carte au Nord et à l'Est. La carte embrasse presque tout le domaine asiatique de la Russie et, en outre, le Sud-Est de la Russie d'Europe (avec le Caucase), le Nord de la Perse et de l'Inde anglaise, la presque totalité de l'Empire chinois et le Japon. Quelques-unes des feuilles ont eu 2, 3 et même 4 tirages, en particulier les feuilles de l'Asie centrale, qui ont bénéficié des progrès des explorations russes. — La feuille, 50 kopek. [En russe.]

Le même Service a publié, à une échelle deux fois plus grande (20 verstes au pouce, 1 : 840.000) une **Carte de la Perse** (voir plus haut) et une **Carte de la Mantchourie méridionale** (par le lieutenant A. V. LIUBITSKIÏ, 1903, 4 feuilles [en russe]).

SURVEY OF INDIA, Tibet and Adjacent Countries, 1 : 2.500.000, Published under the direction of Col. S. G. BURRARD, Surveyor General of India. — Dehra Dun, Survey of India Office, 1914. 1 feuille.

SURVEY OF INDIA, Map of Yün-nan, 1 : 1.000.000. — 2 feuilles, publiées en 1905 (voir aussi plus loin la carte : *India and Adjacent Countries*).

WAR OFFICE, TOPOGRAPHICAL SECTION, GENERAL STAFF [Cartes provinciales de Chine], 1 : 1.000.000. — 6 feuilles publiées en 1906 : *Chih-li (Southern Sheet)* (2 sh.) ; *Shan-tung* (2 sh. 6 d.) ; *Ho-nan* (2 sh. 6 d.) ; *Chê-chiang (Provisional Issue)* (2 sh.) ; *Ssu-ch'uan (Eastern Sheet) (Provisional Issue, without hills)* (2 sh. 6 d.) ; *Yün-nan, compiled by Major H. R. DAVIES* (cette dernière à 1 : 1.267.200 (20 milles au pouce) ; 3 sh. 6 d.).

SERVICE GÉOGRAPHIQUE DE L'INDOCHINE, Carte de la Chine orientale, à 1 : 2.000.000, par le commandant FRIQUEGNON. — 9 feuilles publiées à Hanoi en juillet 1908 (dépôt : H. Barrère, 21, rue du Bac, Paris VII^e). — La carte, 6 piastres 66. — Même échelle que le 2^e type de la *Carte de la Mission Pavie* (voir plus loin), à laquelle l'auteur a également collaboré.

CHINA INLAND MISSION, A Map of China, 1 : 3.000.000. — Dernière édition, 1913. — London, China Inland Mission ; Edw. Stanford, Ltd., 12-14, Long Acre, W. C. 1 feuille.

GEOGRAPHICAL SECTION, GENERAL STAFF, Map of China, showing Railways, Telegraphs and Treaty Ports, 1 : 5.000.000. — Dernière édition, 1913. 1 sh. 8 d.

IMPERIAL GEOLOGICAL SURVEY OF JAPAN, Topographical Map of the Japanese Empire, 1 : 1.000.000. — 15 feuilles, publiées à Tokyo en 1902.

CUPET, FRIQUEGNON, DE MALGLAIVE et SEAUVE, Indo-Chine, Carte de la Mission Pavie, à 1 : 1.000.000. — 4 feuilles, publiées

en 1893 ; « édition définitive », 1899. — S'étend sur une partie du Siam, de la Birmanie et des provinces méridionales de la Chine. — Paris VI^e, A. Challamel, 17, rue Jacob. La carte, 14 francs. (Pour l'édition à 1 : 2.000.000, voir plus loin).

SERVICE GÉOGRAPHIQUE DE L'INDO-CHINE, **Indo-Chine**, à 1 : 1.000.000. — 9 feuilles, éditées à Hanoi en avril 1903. — Dépôt : H. Barrère, 21, rue du Bac, Paris VII^e. La carte, 10 francs.

CUPET, FRIQUEGNON, DE MALGLAIVE et SEAUVE, **Indo-Chine**, **Carte de la Mission Pavie**, à 1 : 2.000.000. Édition complétée par le commandant FRIQUEGNON (1909). Édition revue par le capitaine TIXIER (1909). — 3^e édition, revue par ce dernier officier, 1914. Ibid. 1 feuille. 6 francs. (Pour l'édition à 1 : 1.000.000 et pour la carte de la Chine orientale du commandant FRIQUEGNON, voir plus haut.)

PAUL PELET, **Atlas des Colonies Françaises**, dressé par ordre du MINISTÈRE DES COLONIES. — Feuilles 20, *Indochine Nord*, à 1 : 2.500.000 (juin 1900 ; révisée en 1908) ; 21, *Indochine Sud*, à la même échelle (juin 1900 ; révisée en 1910) ; 22, *Tonkin, Le Delta*, à 1 : 500.000 (mai 1898). — Paris V^e, Libr. Armand Colin, 103, boulevard Saint-Michel. La feuille, 1 fr. 25.

SURVEY OF INDIA, **India and Adjacent Countries**, 1 : 1.000.000. — La carte comprendra 136 feuilles et couvrira toute l'Asie comprise entre le 40^e parallèle (Krasnovodsk, Kachgar, Pékin) et le 4^e parallèle. Limites : à l'Est, la mer Jaune et la mer de Chine ; à l'Ouest, Bagdad, Aden. — De 1903 à 1915, plus de 50 feuilles ont été publiées, en plusieurs types (sans le relief, estompage, teintes, estompage et teintes) et souvent en édition provisoire. Les feuilles parues concernent la Béloutchistan, l'Afghanistan et la Perse (voir plus haut), le Tibet et la Chine méridionale (voir plus haut), une partie du Siam et toute la Birmanie. L'Inde proprement dite est complète, à l'exception de 1 feuille ; les 2 feuilles de Ceylan n'ont pas encore paru. Le SURVEY OF INDIA a donné les deux feuilles *Kathiawar* et *Bombay* de la Carte internationale du Monde. — La feuille, 1 sh. 4 d. ou 2 sh.

SURVEY OF INDIA, **India and Adjacent Countries**, 32 miles to an inch (1 : 2.027.520). — Dernière édition, 1914. 12 feuilles. — Le Survey a publié, à cette échelle, une *General Map of India* en 6 feuilles (1889 ; dernière édition, 1911 ; 8 Roupies) et plusieurs cartes concernant les pays situés à l'Ouest de l'Inde (carte du capitaine F. FRASER HUNTER pour l'Arabie) ; elles sont remplacées par la série : *India and Adjacent Countries*, à 1 : 1.000.000, et par la série : *Southern Asia*, que nous avons relevées plus haut.



ARCHIPEL ASIATIQUE ET OCÉANIE

TOPOGRAPHISCH BUREAU TE BATAVIA, **Overzichtskaart van den Oost-indischen Archipel**, 1 : 2.500.000. — 6 feuilles, avec index de 61 p., publiées en janvier 1908. — Batavia, Topographische Inrichting. La carte, 8 florins 50.

PAUL PELET, **Atlas des Colonies Françaises**, dressé par ordre du MINISTÈRE DES COLONIES. — Feuille 25, **Nouvelle-Calédonie**, 1 : 1.000.000 (1898 ; révisée en 1904). — Paris V^e, Libr. Armand Colin, 103, boulevard Saint-Michel. La feuille, 1 fr. 25.

J. G. BARTHOLOMEW, **Reduced Survey Map of Australia**, 1 : 6.000.000. — Dernière édition, 1910. — Edinburgh, The Edinburgh Geographical Institute. 1 feuille. 2 sh.

AFRIQUE

GEOGRAPHICAL SECTION, GENERAL STAFF, **Africa**, 1 : 1.000.000. — Cette carte, commencée en 1901, est conforme à la Carte internationale du Monde en ce qui concerne les coupures et le mode de représentation du relief. Sur les 132 feuilles qu'elle comprendra, plus de 50 ont paru, quelques-unes en édition provisoire. Elle commence à s'étendre aux parties récemment conquises (feuille *Dar es Salaam*, 1916). *Babora, 1917*. Le SURVEY OF EGYPT est maintenant chargé des cartes concernant l'Égypte et le Soudan égyptien. — La feuille, 2 sh.

SERVICE GÉOGRAPHIQUE DE L'ARMÉE, **Carte de l'Afrique** à 1 : 2.000.000, dressée de 1875 à 1890 par le chef de bataillon R. DE LANNOY DE BISSY et continuée depuis 1891 par le capitaine ROUBY. — 63 feuilles (la feuille 42 étant bissée), publiées en 2^e édition de 1891 à 1905. La feuille, 1 franc.

VIVIEN DE SAINT-MARTIN et FR. SCHRADER, **Atlas universel de Géographie**. — Feuilles 64-66, **Afrique française** à 1 : 5.000.000 en 3 feuilles : 64, **Afrique occidentale** (1903, épuisée) ; 65, **Congo** (1899 ; épuisée) ; 66, **Madagascar** (1905) ; 67, **Égypte et Soudan égyptien**, à la même échelle (1910) ; 68, **Afrique australe**, à la même échelle (1908) ; feuilles 59-61, **Afrique** à 1 : 10.000.000 en 3 feuilles (épuisées) : **Nord-Ouest** (1894) ; **Nord-Est** (1893 ; révisée en 1904) ; **Sud** (1892). — Paris VI^e, Libr. Hachette, 79, boulevard Saint-Germain. La feuille (avec notice sur feuille volante), 2 francs. — Une mise à jour de l'Atlas est en préparation.

SOCIÉTÉ DE GÉOGRAPHIE DE PARIS, **Afrique 1900** à 1 : 10.000.000, dressée par J. HANSEN en 1895, mise à jour en 1897 et 1899. — Paris VII^e, H. Barrère, 21, rue du Bac. 1 feuille. 7 fr. 50. — On prépare une 4^e édition.

ARCANGELO GHISLERI, **Atlante d'Africa**. — 36 cartes avec 202 (238) p. de texte. Comprend 3 parties : une série de cartes d'ensemble de l'Afrique physique, politique et économique, à 1 : 40.000.000 ; une série de cartes régionales, établies toutes à 1 : 8.000.000, sauf pour quelques régions mieux connues

Marcel Dubois et J.-G. Kergomard, Afrique physique et politique. — 4 feuilles à 1 : 6.000.000. 1913. — Paris VII^e, A. Challamel, 17 rue Jacob. 25 fr.

(Moghreb, Égypte) ou intéressant plus directement l'Italie (Tripolitaine, Érythrée, Abyssinie), qui sont représentées à 1 : 4.000.000, soit même à 1 : 1.000.000 (cartes oro-bathymétriques de l'Érythrée, à 1 : 3.000.000, et de l'Érythrée moyenne, à 1 : 1.000.000, pl. 33-34). — Bergamo, Istituto Italiano d'Arti grafiche, 1909. 25 lire. Paru également en 20 livraisons à 1 lira.

J. G. BARTHOLOMEW, *Political Map of Africa*, 1 : 12.000.000. — Dernière édition, 1913. 1 feuille. 1 sh.

PAUL PELET, *Atlas des Colonies Françaises*, dressé par ordre du MINISTÈRE DES COLONIES. — Feuilles à 1 : 1.000.000 : 6, Tunisie (janvier 1900 ; 3^e revision, 1914) ; 5, Algérie, province de Constantine (janvier 1900 ; révisée en 1910) ; 4, Algérie, province d'Alger (janvier 1900 ; 2^e revision, 1914) ; 3, Algérie, province d'Oran (janvier 1900 ; révisée en 1910) ; 8, Sénégal, avec carton de la région de Tombouctou, à la même échelle (février 1899). — Paris V^e, Libr. Armand Colin, 103, boulevard Saint-Michel. La feuille, 1 fr. 25 (1).

SERVICE CARTOGRAPHIQUE DU GOUVERNEMENT GÉNÉRAL DE L'ALGÉRIE, *Confins algéro-tripolitains*, à 1 : 1.000.000, par le capitaine CHARLET. — 2 feuilles, publiées en 1912. Alger, Ad. Jourdan, 4, place du Gouvernement.

HENRY BARRÈRE, *Maroc à 1 : 1.000.000*. — 4 feuilles, publiées en 1913, avec *Notice sur la Construction de la Carte et Index bibliographique...* (48 p.). — Paris VII^e, H. Barrère, 21, rue du Bac. Ensemble, 12 francs.

BUREAU TOPOGRAPHIQUE DU MAROC OCCIDENTAL, *Carte du Maroc à 1 : 1.000.000*. — 4 feuilles (octobre 1913 — mars 1914). — Casablanca, Bureau Topographique du Maroc occidental. La carte, 10 francs.

SERVICE GÉOGRAPHIQUE DE L'ARMÉE, *Sahara à 1 : 1.000.000*. — En cours de publication. 2 feuilles parues : *In-Salah* (nov. 1911 ; formera 1 feuille de la Carte internationale du Monde) ; *Touat* (mai 1912). — La feuille, 1 fr. 40.

Voir aussi : *Mission du Transafricain, janvier-novembre 1912. Esquisse orographique du Sahara central à 1 : 4.000.000*, par le capitaine NIEGER, chef de Mission, d'après les documents recueillis par la Mission et la Carte à 1 : 1.000.000

(1) La plupart des feuilles de l'*Atlas des Colonies Françaises* sont à des échelles voisines de 1 : 1.000.000 et facilement comparables entre elles : 7, *Sahara algérien et tunisien*, à 1 : 2.500.000 (1898, révisée en 1905) ; 9-13, *Afrique Occidentale Française et Afrique Équatoriale Française*, à 1 : 3.000.000 : 9, *Sénégal* (avril 1899 ; révisée en 1911) ; 10, *Guinée Française et Côte d'Ivoire* (avril 1900) ; 11, *Dahomey* (avril 1899) ; 12, *Congo, f. Sud* (octobre 1899) ; 13, *Congo, f. Nord* (juin 1899) ; 14, *Côte française des Somalis [et Abyssinie]*, à la même échelle (janvier 1900) ; 15-17, *Madagascar*, à 1 : 2.000.000 (janvier 1900) ; 18-19, *Madagascar, partie centrale*, à 1 : 1.000.000 (août 1899). — Pour l'Indochine et pour la Nouvelle-Calédonie, voir plus haut.

du Sahara en cours d'exécution au SERVICE GÉOGRAPHIQUE DE L'ARMÉE.
— Carte, avec courbes de niveau, accompagnant l'article du capitaine NIEGER, paru dans *La Géographie* (XXIX, 15 février 1914, p. 73-113, pl. 1). — Paris VI^e, Masson et Cie, 120, boulevard Saint-Germain. Le numéro, 3 francs.

ENRIQUE D'ALMONTE, *Sáhara español y regiones inmediatas*, 1 : 1.000.000. — Portefeuille de 4 cartes, en courbes de niveau, publiées sous les auspices de la REAL SOCIEDAD GEOGRÁFICA de Madrid, et accompagnant un article de E. D'ALMONTE, publié dans *Boletín de la Real Sociedad Geográfica* (LVI, 2^e trimestre de 1914, p. 129-347, [15] pl. cartes et phot.). — Madrid, Calle del León 21.

SERVICE GÉOGRAPHIQUE DES COLONIES (1), *Carte des Régions Nord de la Mauritanie*, à 1 : 1.000.000, par le capitaine GERHARDT. — 1 feuille publiée en 1910. 3 francs.

SERVICE GÉOGRAPHIQUE DE L'AFRIQUE OCCIDENTALE FRANÇAISE (2), *Carte générale de l'Afrique Occidentale Française à 1 : 1.500.000, 1906-1908*. — 4 feuilles : la 1^e, publiée en 1906 (2^e éd., 1907) ; les 3 autres, en 1908 et 1909. — La feuille, 2 fr. 50.

SERVICE GÉOGRAPHIQUE DE L'AFRIQUE OCCIDENTALE FRANÇAISE, *Atlas des Cartes ethnographiques et administratives des différentes colonies du Gouvernement général*. — 5 feuilles à 1 : 2.000.000 et 2 à 1 : 4.000.000 (Haut-Sénégal-Niger et Territoire militaire du Niger), publiées en 1911. — Paris V^e, É. nile Larose, 11, rue Victor-Cousin. L'atlas, 7 fr. 50.

SERVICE GÉOGRAPHIQUE DES COLONIES, *Carte de l'Afrique Occidentale Française à 1 : 2.000.000*, dressée par A. MEUNIER et E. BARRALIER. — Feuilles : 1, *Dakar* (1903 ; révisée en 1908) ; 2, *Tombouctou* (1903 ; révisée en 1910) ; 3, *Zinder* (1903) ; 4, *Konakry* (1903 ; révisée en 1908) ; 5, *Bingerville-Porto-Novo* (1903) ; 6, *Forcados* (1903). — La feuille, 1 fr. 50 ; avec index, 9 francs.

SERVICE GÉOGRAPHIQUE DE L'AFRIQUE ÉQUATORIALE FRANÇAISE, *Carte générale de l'Afrique Équatoriale Française à 1 : 1.000.000*, dressée par G. DELINGETTE, sous la direction de M. l'administrateur BRUEL, chef du Service Géographique. — Feuilles 1-3 (1910) et 4 (1911), révisées en 1912 ; 5 (1913). — Paris VI^e, A. Challamel, 17, rue Jacob. La feuille, 4 francs.

SERVICE GÉOGRAPHIQUE DES COLONIES, *Carte du Ouadaï*, à 1 : 1.000.000, dressée par A. MEUNIER. — 1911. 1 feuille. 1 franc.

Carte de l'État Indépendant du Congo à 1 : 1.000.000. — 12 feuilles

(1) Bureau de vente de l'Office Colonial, Galerie d'Orléans, Palais-Royal, Paris (1^{er}) ; H. Barrère, 21, rue du Bac, Paris (VII^e) ; Forest, 17, rue de Buci, Paris (VI^e).

(2) Dépôt : H. Barrère, 21, rue du Bac, Paris (VII^e) ; Émile Larose, 11, rue Victor-Cousin, Paris (V^e).

publiées à Bruxelles en 1907 ; la feuille 9 contient 1 carton : « Relief du bassin du Congo », à 1 : 5.000.000.

J. DU FIEF, **Carte de l'État Indépendant du Congo à 1 : 2.000.000.** — 4 feuilles, publiées en 1895 (5^e éd., 1905). Bruxelles, chez l'auteur, 4 francs.

INSTITUT CARTOGRAPHIQUE MILITAIRE, **Carte politique de l'État Indépendant du Congo, à 1 : 4.000.000.** — Publiée à Bruxelles, en 1907 (2^e éd., 1913).

JEAN BERTRAND, **Carte physique et carte économique du Congo, à 1 : 10.000.000.** — Accompagnent le livre de l'auteur : *Le Congo Belge*. Bruxelles, Albert de Boeck [dépot : A. Challamel, 17, rue Jacob, Paris VI^e]. 3 francs.

J. G. BARTHOLOMEW, **Central and South Africa, 1 : 5.000.000.** — Dernière édition, 1916. — Edinburgh, The Edinburgh Geographical Institute. 1 feuille. 3 sh. 6 d. — **Reduced Survey Map of South Africa, 1 : 2.500.000.** — Dernière édition, 1913. — Ibid. 1 feuille. 2 sh.

GEOGRAPHICAL SECTION, GENERAL STAFF, **General Map of German East Africa, 1 : 2.000.000.** — Publiée en 1916. 1 feuille. 2 sh.

E. CARCOFARO, **Carta dimostrativa della Somalia Italiana Meridionale, 1 : 1.000.000.** — 1 feuille publiée en 1912. Roma, Ministero delle Colonie.

CARLO ROSSETTI, **Schizzo dimostrativo della Somalia Italiana Settentrionale, 1 : 3.500.000.** — 1 feuille publiée en 1906. Roma, Istituto Geografico De Agostini.

COMANDO DEL CORPO DI STATO MAGGIORE, **Carta dimostrativa dell' Etiopia, 1 : 1.000.000,** compilata del Cap. ENRICO DE CHAURAND. — 6 feuilles et 2 annexes (avec index) publiées en 1894. Roma. La carte, 13 lire.

Pour les colonies italiennes, voir : GHISLERI, *Atlante d'Africa* (en tête de l'Afrique).

SERVICE GÉOGRAPHIQUE DES COLONIES, **Carte de la Côte française des Somalis et régions avoisinantes à 1 : 500.000,** dressée par A. MEUNIER. — Feuilles : 1, *Djibouti* (1908) ; 2, *Harrar*, et 3, *Addis-Ababa* (1909). — La feuille, 2 francs.

WAR OFFICE, TOPOGRAPHICAL SECTION, GENERAL STAFF, **Map of Abyssinia, 1 : 3.000.000.** — Publiée en 1908. 1 feuille. 2 sh. 6 d.

SURVEY OF EGYPT, **Map of Egypt, 1 : 1.000.000.** — 6 feuilles, publiées en 1909. La carte dépasse, à l'Ouest, l'oasis de Siouah ; elle atteint, au Sud, Ouadi-Alfa et dépasse de beaucoup, à l'Est, le méridien de Jérusalem. — Le SURVEY OF EGYPT poursuit la publication des

feuilles du Soudan à la même échelle ; il a fait paraître la feuille *Alexandria* de la Carte internationale du Monde.

[R. G. S. and G. S. G. S.], [The 1 : 1.000.000 Map of Europe and the Near East] (voir plus haut : Europe). — 1 feuille d'Afrique publiée en 1916 : *Cairo*. 1 sh.

J. G. BARTHOLOMEW, *Bartholomew's Tourist's Map of Egypt and the Lower Nile*, 1 : 1.000.000. — 1 feuille donnant en 3 sections toute la vallée du Nil, en aval de Ouadi-Alfa, avec les oasis de Khargeh et de Dakhel. 3 cartons : Égypte, à 1 : 5.000.000 ; Alexandrie et environs du Caire, à 1 : 150.000. Dernière édition, 1915. — Edinburgh, The Edinburgh Geographical Institute. 3 sh.

SERVICE GÉOGRAPHIQUE DE MADAGASCAR, *Carte d'ensemble de Madagascar à 1 : 1.000.000*, dressée sous la direction du capitaine DE MARTONNE. — 6 feuilles (1916) : 1, *Majunga* ; 2, *Diego-Suarez* ; 3, *Morondava* ; 4, *Tananarive* ; 5, *Tulear* ; 6, *Fort-Dauphin*. — La feuille, 2 francs ; les 6 feuilles assemblées, 10 francs.

AMÉRIQUE

SERVICE GÉOGRAPHIQUE DE L'ARMÉE, *Amérique à 1 : 1.000.000*. — 9 feuilles publiées en 1899 et comprenant les Antilles et la Floride méridionale. — La feuille, 1 fr. 25.

DEPARTMENT OF THE INTERIOR, UNITED STATES GEOLOGICAL SURVEY, GEORGE OTIS SMITH, Director, *United States*, 1 : 2.500.000. Original Compilation under the direction of HENRY GANNETT. First published 1890. — Dernière édition, 1914. 9 feuilles en courbes de niveau. Washington, D. C. — — L'UNITED STATES GEOLOGICAL SURVEY a fait paraître les feuilles : *Boston*, *San Francisco Bay* et *Point Conception* de la Carte internationale du Monde.

VIVIEN DE SAINT-MARTIN et FR. SCHRADER, *Atlas universel de Géographie*. — Feuilles 73-76, *États-Unis*, à 1 : 5.000.000, en 4 feuilles (1908-1909) ; 77, *États-Unis, région du Nord-Est*, à 1 : 3.000.000 (1906) ; 78, *Mexique*, à 1 : 5.000.000 (1884, épuisée) ; — 83-87, *Amérique du Sud*, à 1 : 6.000.000, en 5 feuilles (1895-1897) ; la f. 84 (*Nord-Est*) a été révisée en 1904. — Paris VI^e, Libr. Hachette, 79, boulevard Saint-Germain. — La feuille (avec notice), 2 francs.

J. G. BARTHOLOMEW, *Orographical Reduced Survey Map of the United States and Part of Canada*, 1 : 5.000.000. — Dernière édition, 1912. Edinburgh, The Edinburgh Geographical Institute. 1 feuille. 5 sh. — — *The National Geographic Magazine Map of Mexico*, prepared by J. G. BAR-

THOLOMEW ; GILBERT H. GROSVENOR, Editor, 1 : 5.000.000. — Publiée en 1914. Washington, D. C., National Geographic Society, Hubbard Memorial Hall, 16 and M Streets. 1 feuille. 0 dollar 50. — — J. G. BARTHOLOMEW, **Commercial Map of South America**, 1 : 10.000.000. — Dernière édition, 1912. Edinburgh, The Edinburgh Geographical Institute. 1 feuille. 3 sh.

OCÉANS

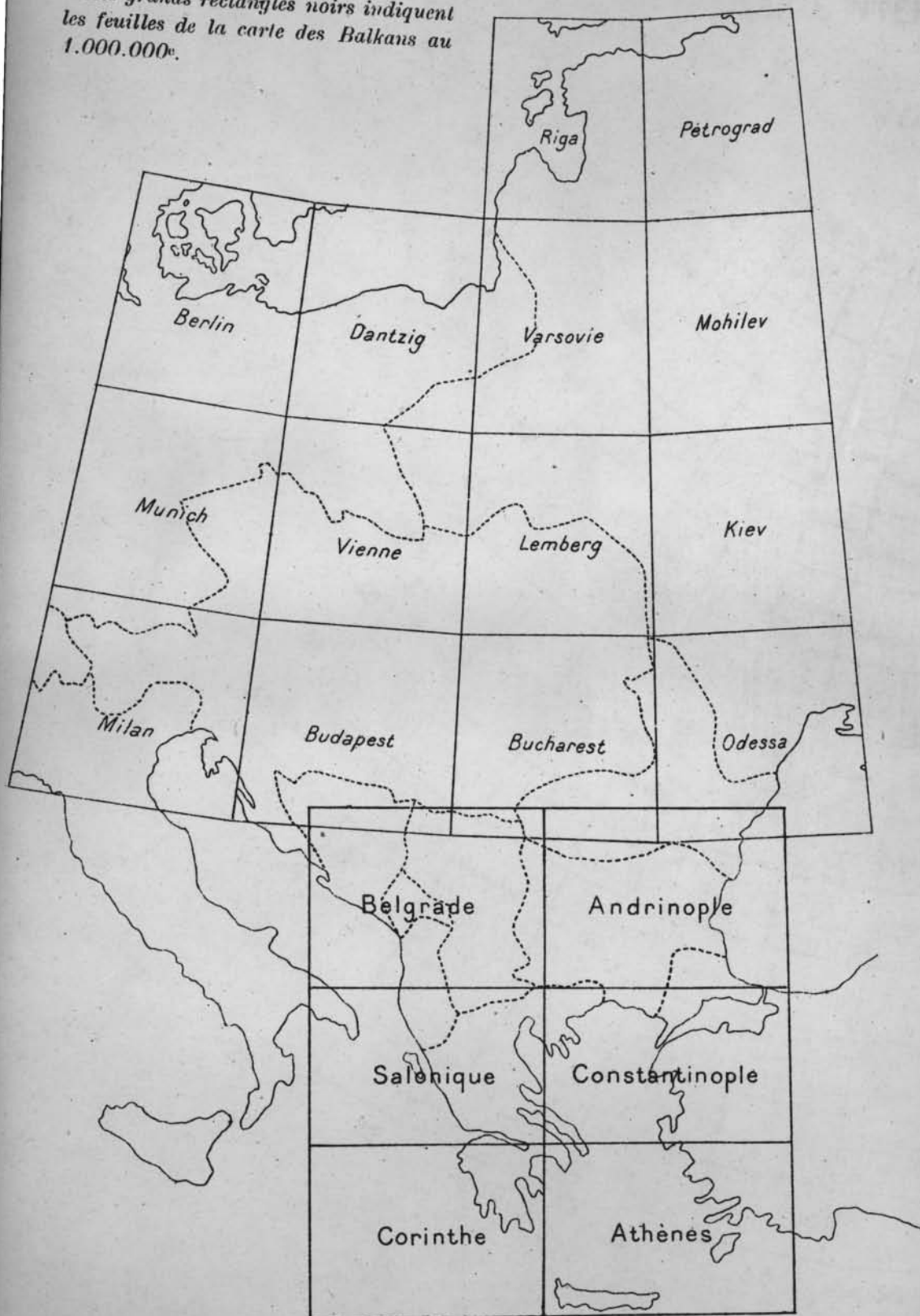
CABINET SCIENTIFIQUE DE S. A. S. LE PRINCE DE MONACO,
Carte générale bathymétrique des Océans, à 1 : 10.000.000. — 24 feuilles, publiées en 1905 ; 11 feuilles ont paru en 2^e édition de 1912 à 1914. — Paris VI^e, A. Chalmel, 17, rue Jacob. La feuille, 10 francs.

LOUIS RAVENEAU.

6. VI. 17.

EUROPE ET BALKANS AU 1.000.000^e PL.1

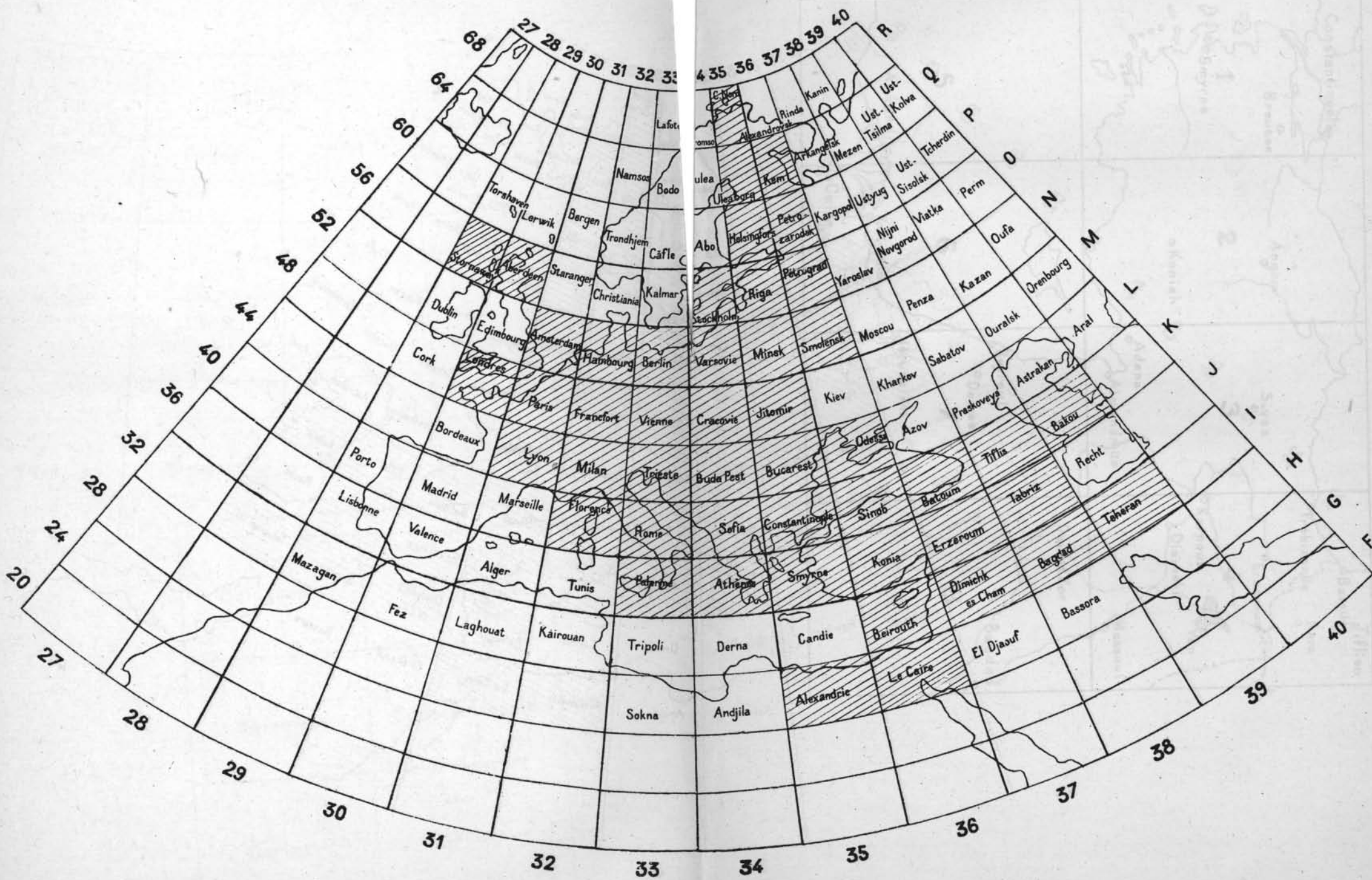
Les grands rectangles noirs indiquent les feuilles de la carte des Balkans au 1.000.000^e.

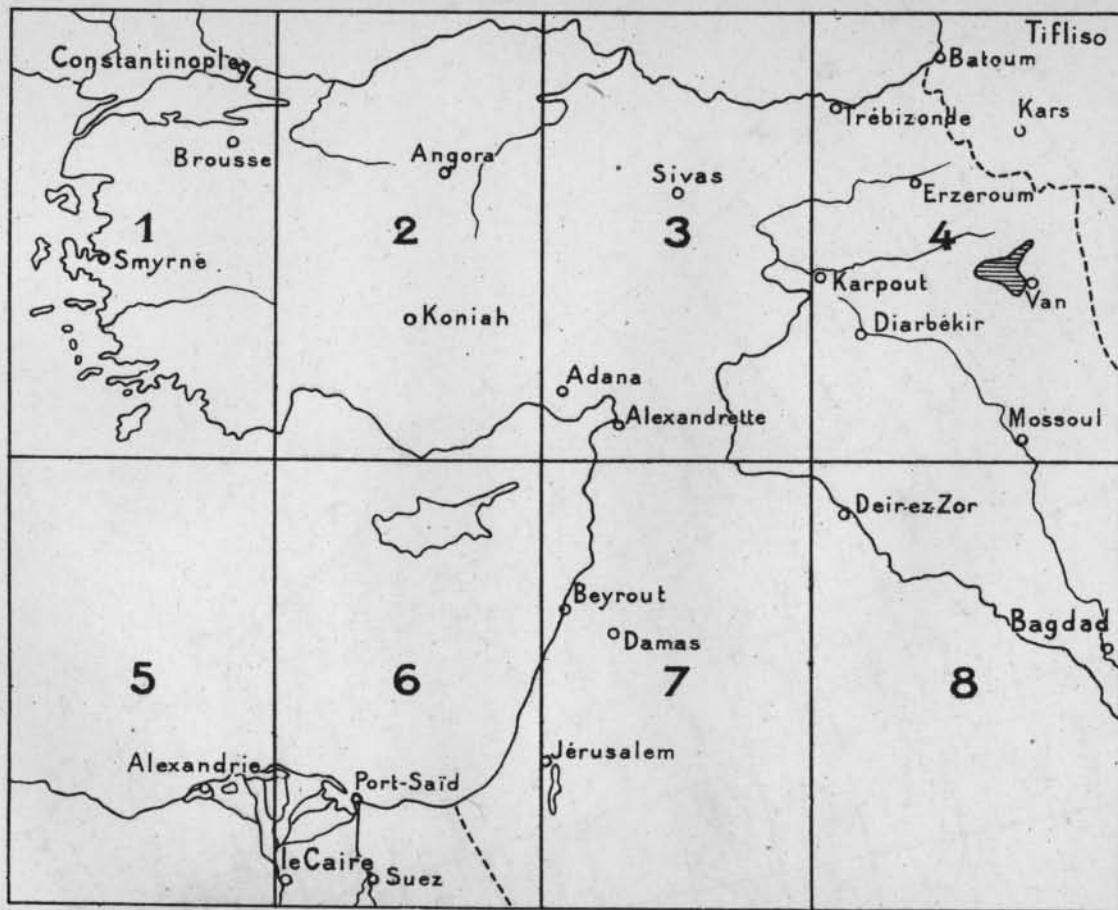


CARTE INTERNATIONALE DE LA TERRE

au 1:000 000

(Edition Anglaise)





ASIE CENTRALE 1.000.000^e Pl. 4

